

6. DOCUMENTACIÓ GRÀFICA

Índex Plànols d'Informació:

- 01- Situació
- 02- Topogràfic
- 03- Planejament_vigent
- 04- Estructura_propietat
- 05- Delimitació de la finca matriu (F.R. 22184)



- - - ÀMBIT MpPGM
- - - ÀMBIT PA6
- - - ACTUACIÓ AÏLLADA D'EXPROPIACIÓ

PROJECTE D'EXPROPIACIÓ PER TAXACIÓ CONJUNTA DELS SÒLS RESERVATS PER A SISTEMES DE TITULARITAT PÚBLICA COMPRESOS A L'ÀMBIT DEL PAU6 DE LA MpPGM A L'ILLA DELIMITADA PER L'AV. GAVÀ, RIERA DE SANT LLORENÇ, MIL·LENARI I DOCTOR FLEMING, SECTOR DE PONENT, ÀMBIT DE MILLORA DE BARRIS DE VILADECANES.



AJUNTAMENT DE **VILADECANES**
Àrea de Planificació Territorial

DATA
JUNY 2020
FASE
EXPROPIACIÓ

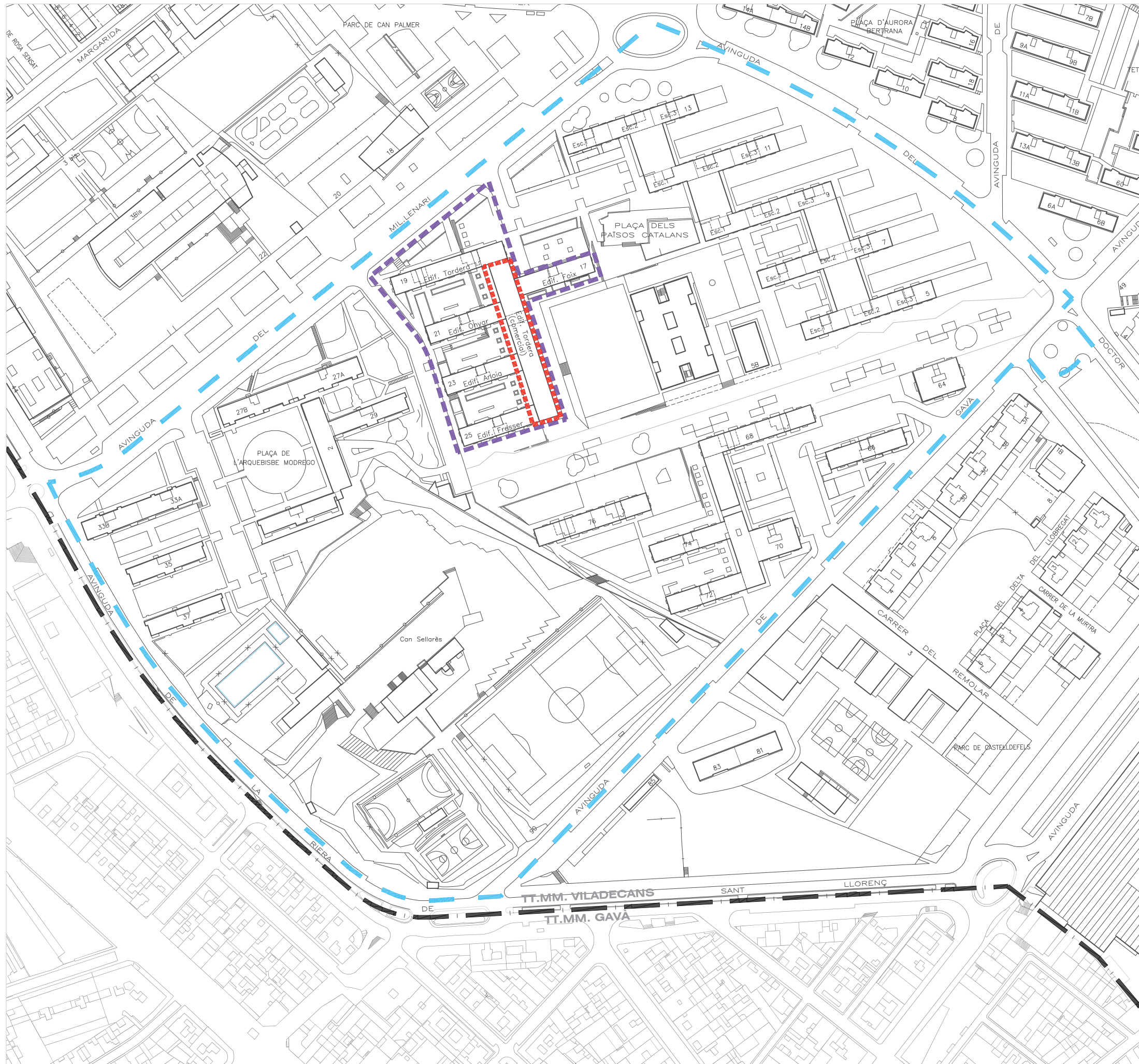
PLÀNOLS D'INFORMACIÓ
SITUACIÓ

ESCALA
E1:2500 (A3)
25 m.



NÚM

I-01



- ÀMBIT MpPGM
- ÀMBIT PA6
- ACTUACIÓ AÏLLADA D'EXPROPIACIÓ

PROJECTE D'EXPROPIACIÓ PER TAXACIÓ CONJUNTA DELS SÒLS RESERVATS PER A SISTEMES DE TITULARITAT PÚBLICA COMPRESOS A L'ÀMBIT DEL PAU6 DE LA MpPGM A L'ILLA DELIMITADA PER L'AV. GAVÀ, RIERA DE SANT LLORENÇ, MIL·LENARI I DOCTOR FLEMING, SECTOR DE PONENT, ÀMBIT DE MILLORA DE BARRIS DE VILADECANS.



AJUNTAMENT DE **VILADECANS**
Àrea de Planificació Territorial

DATA
JUNY 2020
FASE
EXPROPIACIÓ

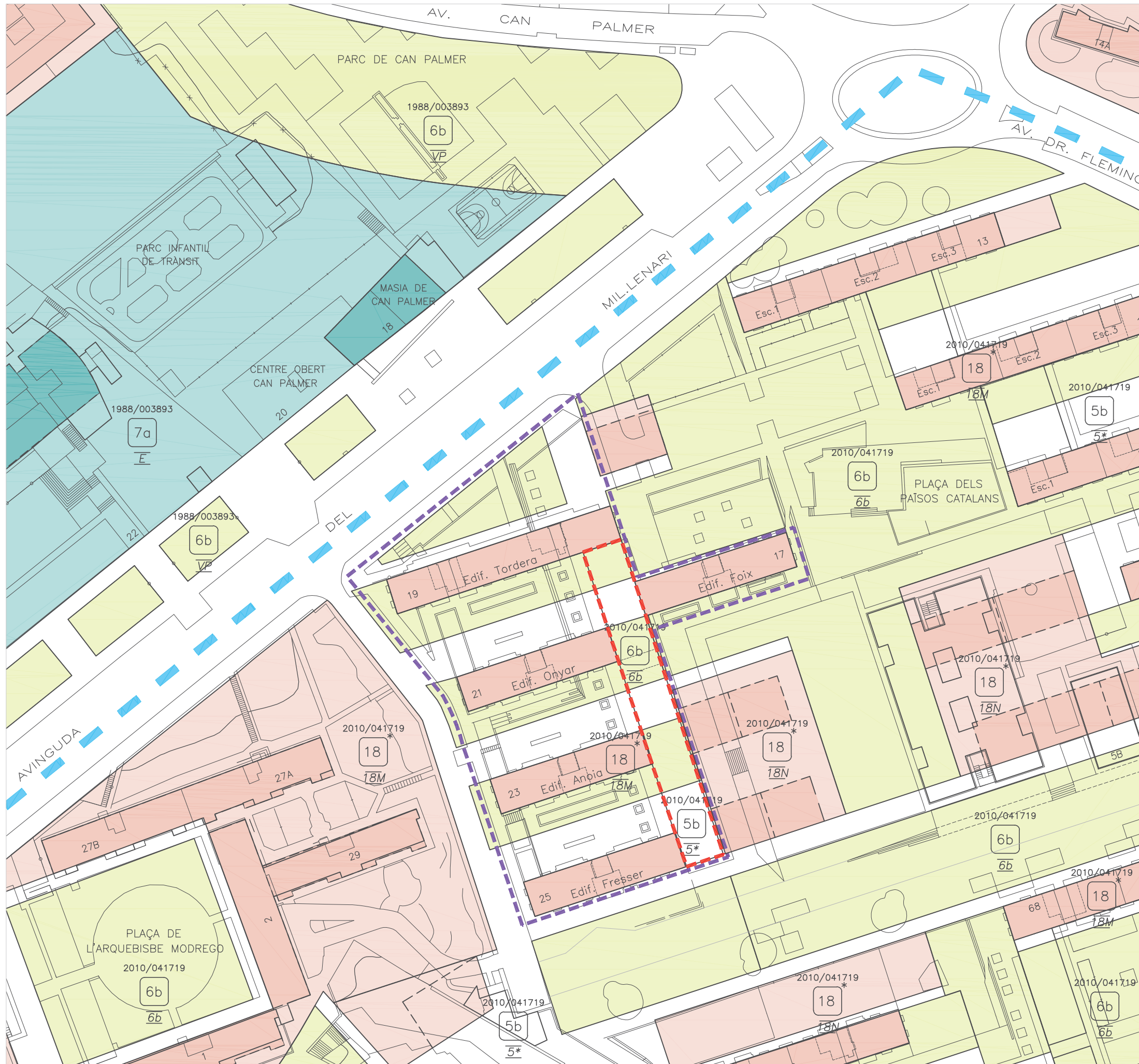
PLÀNOLS D'INFORMACIÓ
TOPOGRÀFIC

ESCALA
E1:2000 (A3)
20 m.



NÚM

I-02



- ÀMBIT MppGM
- ÀMBIT PA6
- ACTUACIÓ AÏLLADA D'EXPROPIACIÓ

QUALIFICACIONS A L'ÀMBIT DEL PA6

- 5 XARXA VIÀRIA BÀSICA
- 6b ESPAIS LLIURES
- 18M ZONA SUBJECTA A VOLUMETRIA ESPECÍFICA

PROJECTE D'EXPROPIACIÓ PER TAXACIÓ CONJUNTA DELS SÒLS RESERVATS PER A SISTEMES DE TITULARITAT PÚBLICA COMPRESOS A L'ÀMBIT DEL PAU6 DE LA MppGM A L'ILLA DELIMITADA PER L'AV. GAVÀ, RIERA DE SANT LLORENÇ, MIL·LENARI I DOCTOR FLEMING, SECTOR DE PONENT, ÀMBIT DE MILLORA DE BARRIS DE VILADECANS.



AJUNTAMENT DE VILADECANS
Àrea de Planificació Territorial

DATA JUNY 2020
FASE EXPROPIACIÓ

PLÀNOLS D'INFORMACIÓ
PLANEJAMENT VIGENT

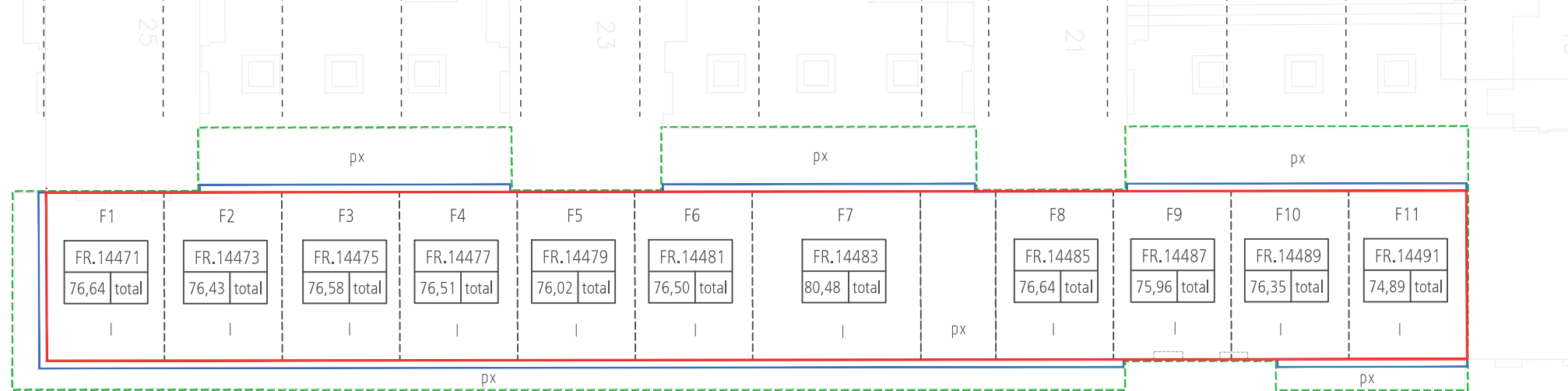
ESCALA E1:1000 (A3)
10 m.



NÚM

I-03

FAÇANA OEST



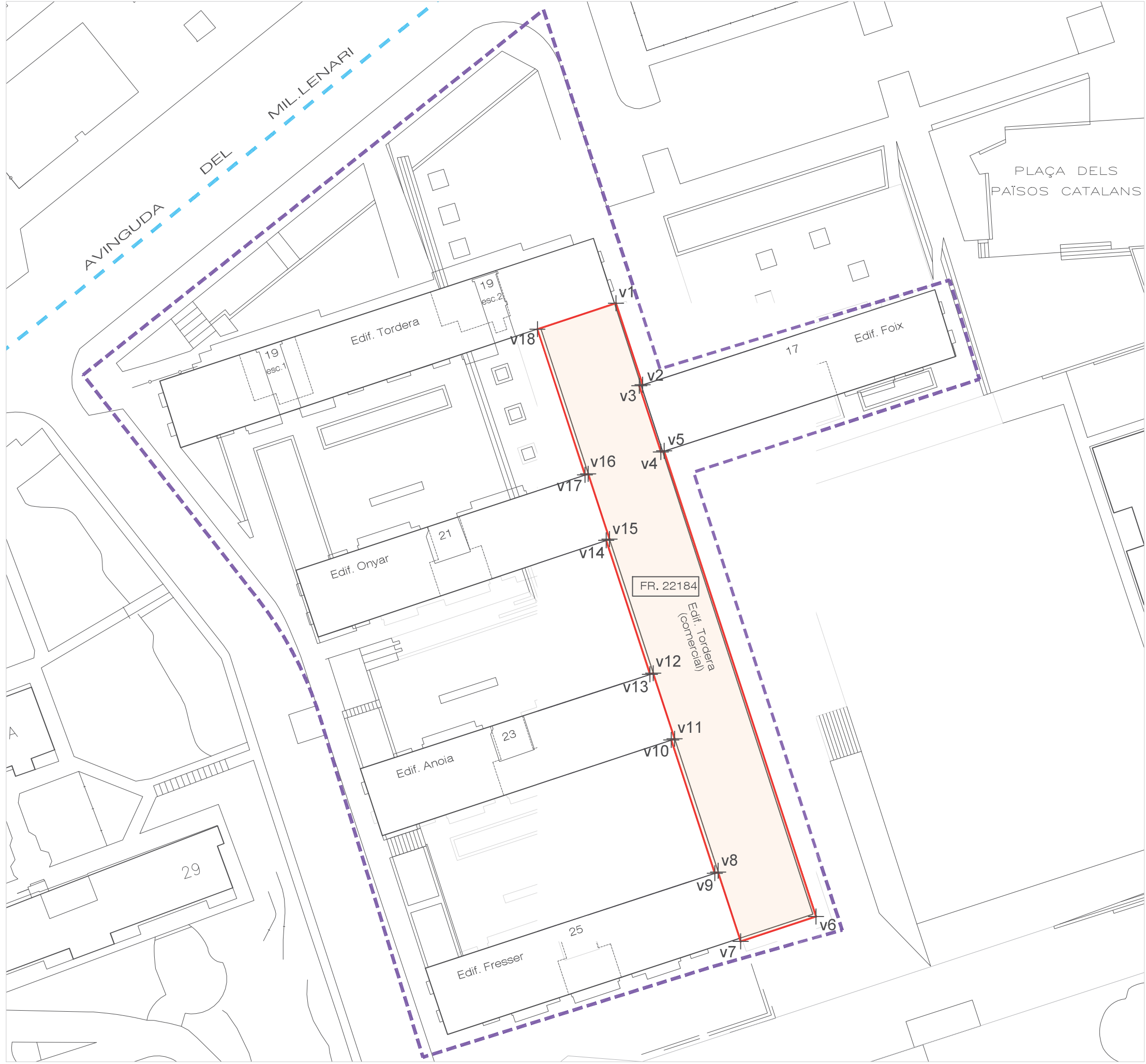
FAÇANA EST

- Superfície construïda (843 m²)
- Superfície de sòl (910 m²)
- - - Gàlib de construcció

ESTRUCTURA DE LA PROPIETAT

Ref. Cadastral	Finca Registral	Adreça	supf. const.	supf. sòl
7137130DF1773G0001EP	14471	Av. Mil-lenari, 19 local 1	76,64	82,73
7137130DF1773G0002RA	14473	Av. Mil-lenari, 19 local 2	76,43	82,50
7137130DF1773G0003TS	14475	Av. Mil-lenari, 19 local 3	76,58	82,67
7137130DF1773G0004YD	14477	Av. Mil-lenari, 19 local 4	76,51	82,59
7137130DF1773G0005UF	14479	Av. Mil-lenari, 19 local 5	76,02	82,06
7137130DF1773G0006IG	14481	Av. Mil-lenari, 19 local 6	76,50	82,58
7137130DF1773G0007OH	14483	Av. Mil-lenari, 19 local 7	80,48	86,88
7137130DF1773G0008PJ	14485	Av. Mil-lenari, 19 local 8	76,64	82,73
7137130DF1773G0009AK	14487	Av. Mil-lenari, 19 local 9	75,96	82,00
7137130DF1773G0010OH	14489	Av. Mil-lenari, 19 local 10	76,35	82,41
7137130DF1773G0011PJ	14491	Av. Mil-lenari, 19 local 11	74,89	80,85

FR.14491	Finca Registral
76,30 total	m ² const. exprop. tipus exprop.



- ÀMBIT MpPGM
- ÀMBIT PA6
- FINCA MARIU (F.R. 22184)
Superfície 910 m²
Coordenades dels vèrtexs:

v1	x:	416993,36	y:	4573580,80
v2	x:	416996,86	y:	4573570,04
v3	x:	416996,43	y:	4573569,94
v4	x:	416999,27	y:	4573561,23
v5	x:	416999,70	y:	4573561,37
v6	x:	417019,69	y:	4573500,09
v7	x:	417009,77	y:	4573496,82
v8	x:	417006,81	y:	4573505,94
v9	x:	417006,37	y:	4573505,76
v10	x:	417000,64	y:	4573523,30
v11	x:	417001,07	y:	4573523,48
v12	x:	416998,25	y:	4573532,11
v13	x:	416998,25	y:	4573532,11
v14	x:	416992,07	y:	4573549,61
v15	x:	416992,50	y:	4573549,75
v16	x:	416989,69	y:	4573558,35
v17	x:	416989,26	y:	4573558,21
v18	x:	416983,01	y:	4573577,39

PROJECTE D'EXPROPIACIÓ PER TAXACIÓ CONJUNTA DELS SÒLS RESERVATS PER A SISTEMES DE TITULARITAT PÚBLICA COMPRESOS A L'ÀMBIT DEL PAU6 DE LA MpPGM A L'ILLA DELIMITADA PER L'AV. GAVÀ, RIERA DE SANT LLORENÇ, MIL·LENARI I DOCTOR FLEMING, SECTOR DE PONENT, ÀMBIT DE MILLORA DE BARRIS DE VILADECANS.

AJUNTAMENT DE VILADECANS
Àrea de Planificació Territorial

DATA
JUNY 2020
FASE
EXPROPIACIÓ

PLÀNOLS D'INFORMACIÓ
DELIMITACIÓ FINCA MARIU (F.R. 22184)

ESCALA
E1:500 (A3)
20 m.

NÚM
 I-05